


Republik Kongo



RCB

•Einwohner (EW): 3'900'000

•Fläche: 342'000 km²

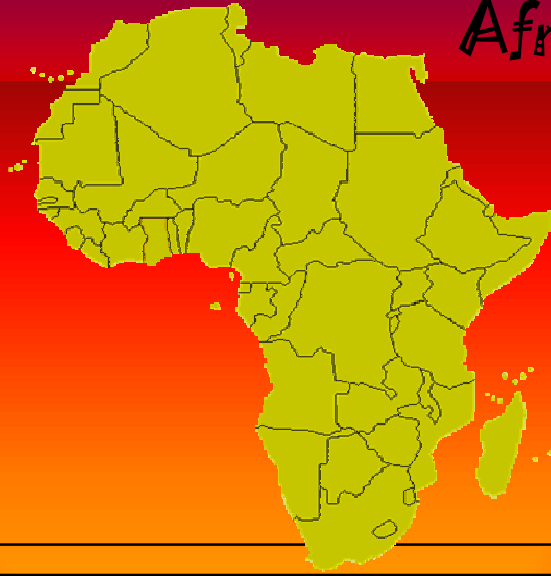
•Einwohnerdichte: 11/km²

•EW Hauptstadt: Brazzaville: 1'115'773


•Nachbarländer: 5

•Höchster Punkt: Mont Ngaliema: 5110m

Länderinfo: Die Republik Kongo hat einen Fluss mit Namen Kongo.



Demokratische Republik Kongo



CD

•Einwohner (EW): 60'764'490

•Fläche: 2'345'410 km²

•Einwohnerdichte: 24/km²

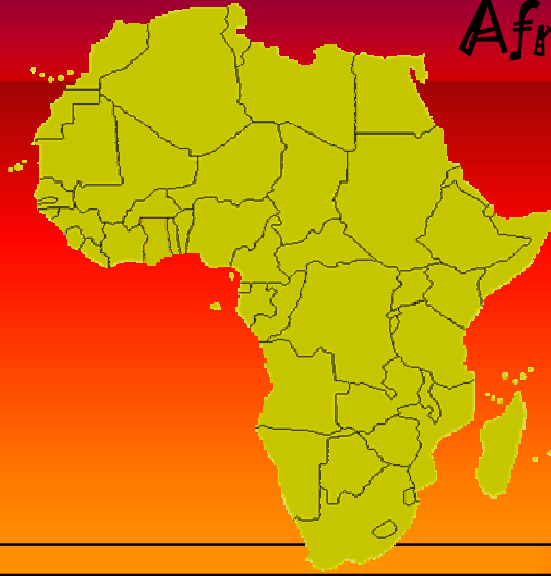
•EW Hauptstadt: Kinshasa: 8'096'254

•Nachbarländer: 10

•Höchster Punkt: Ngaliema: 5110 m

Länderinfo: In der Demokratischen Republik Kongo ist etwa 60% Regenwald.

Afrikaquartett



Ägypten



ET

•Einwohner (EW): 78'887'007

•Fläche: 1'001'449 km²

•Einwohnerdichte: 72/km²

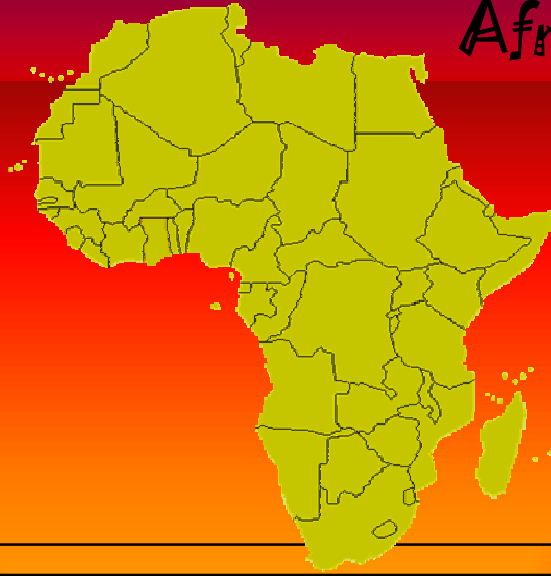
•EW Hauptstadt: Kairo: 7'947'121

•Nachbarländer: 4


•Höchster Punkt: Hermon: 2248 m

Länderinfo: In Ägypten gibt es Pyramiden.

Afrikaquartett



Tschad



TD

• **Einwohner (EW):** 9'826'419

• **Fläche:** 1'284'000 km²

• **Einwohnerdichte:** 7,6/km²

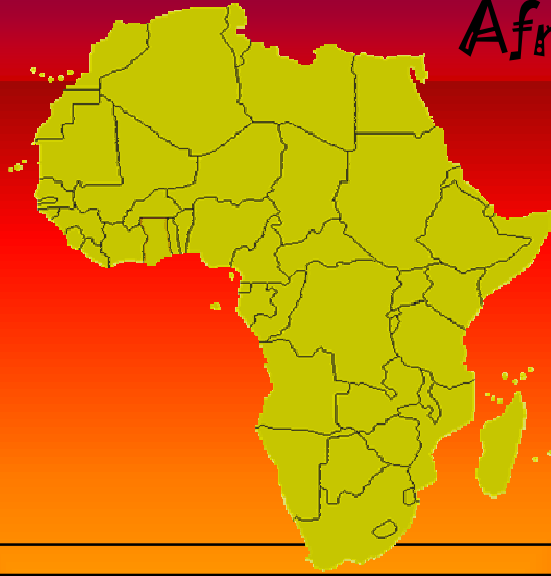
• **EW Hauptstadt:** N'dyamena:615'000

• **Nachbarländer:** 6


• **Höchster Punkt:** Emi Koussi 3415m

Länderinfo: Im Süden des Landes ist das Klima nahezu tropisch. Im Norden herrscht Wüstenklima mit grossen täglichen Temperaturschwankungen.

Afrikaquartett



Algerien



DZ

•Einwohner (EW): 32'900'000

•Fläche: 2'381'741 km²

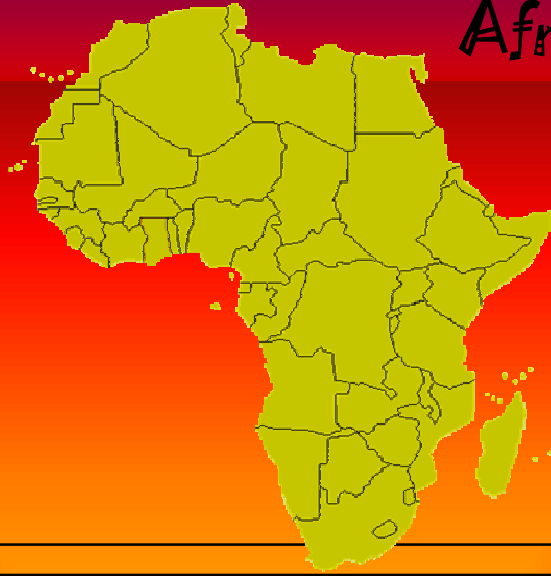
•Einwohnerdichte: 13,8/km²

•EW Hauptstadt: Algier: 3'456'701


•Nachbarländer: 6

•Höchster Punkt: Tahat: 3'003 m

Länderinfo: Der algerische Sommer ist an der Mittelmeerküste sehr warm, in den Wüstengebieten heiss. Dazu ist es extrem trocken.



Sambia



Z

•Einwohner (EW): 11'261'795

•Fläche: 752'614 km²

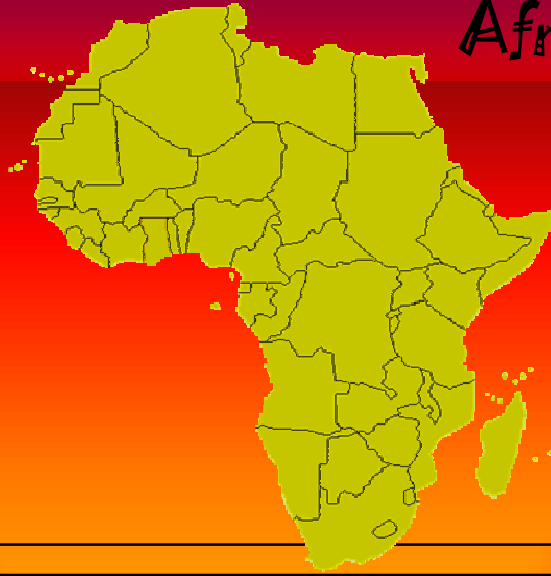
•Einwohnerdichte: 149/km²

•EW Hauptstadt: Lusaka:1'267'458

•Nachbarländer: 7

•Höchster Punkt: Mafinga Hills: 2'300 m

Länderinfo: Der Name des Landes leitet sich vom Fluss Sambesi ab.



Ghana



GH

•Einwohner (EW): 22'409'572

•Fläche: 238'537km²

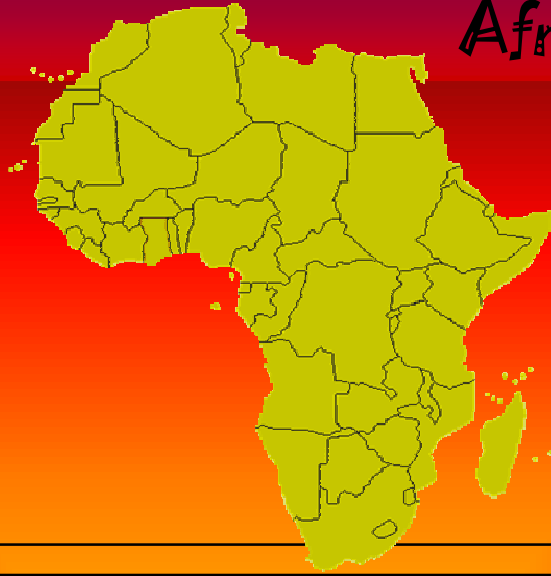
•Einwohnerdichte: 94/km²

•EW Hauptstadt: Accra: 1'963'460

•Nachbarländer: 3

•Höchster Punkt: 900 m

Länderinfo: Der Volta-See ist der grösste See des Landes und zugleich der grösste künstliche Stausee der Welt.



Lesotho



LS

•Einwohner (EW): 2'000'000

•Fläche: 30'355 km²

•Einwohnerdichte: 62/km²

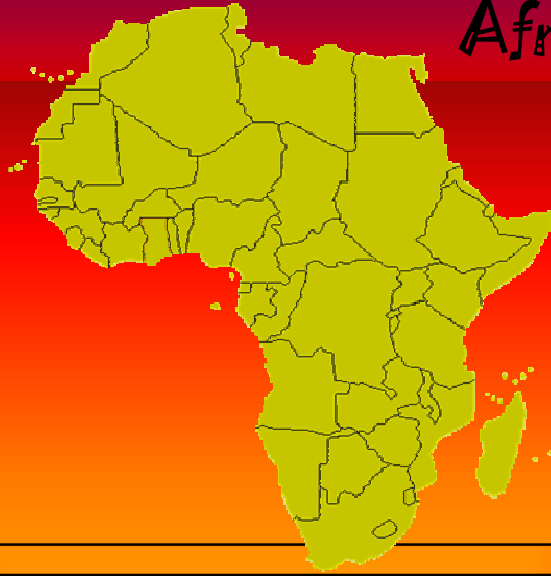
•EW Hauptstadt: Maseru: 500'000

•Nachbarländer: 1


•Höchster Punkt: Thabana: 3482 m

Länderinfo: Lesotho ist eine Enklave in Südafrika, wird also vollständig von seinem einzigen Nachbarland (Südafrika) umschlossen.

Afrikaquartett



Marokko



MA

•Einwohner (EW): 2'000'000

•Fläche: 446km²

•Einwohnerdichte: 62/km²

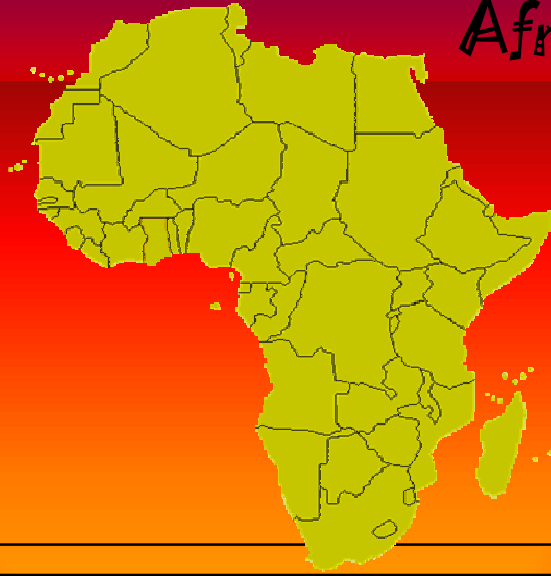
•EW Hauptstadt: Rabat: 1'622'860

•Nachbarländer: 2

•Höchster Punkt: Toubkal: 3'798 m

Länderinfo: Marokko liegt im Nordwesten Afrikas und ist durch die Strasse von Gibraltar vom europäischen Kontinent getrennt.

Afrikaquartett



Komoren



COM

•Einwohner (EW): 588'000

•Fläche: 1'862km²

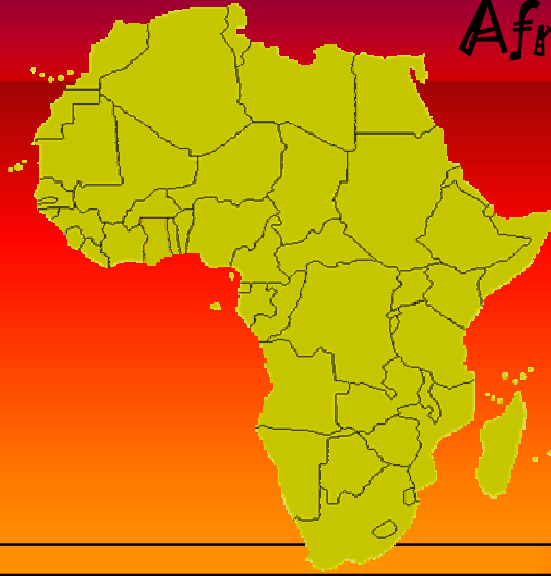
•Einwohnerdichte: 316/ km²

•EW Hauptstadt: Moroni: 42'872


•Nachbarländer: 0

•Höchster Punkt: La Kartala: 2360m

Länderinfo: Im Zentrum der Hauptinsel Grande Comore liegt der 2460m hohe immer noch tätige Vulkan Kartala, der den weltweit grössten Krater aller Vulkane besitzt.



Somalia



SO

•Einwohner (EW): 12'000'000

•Fläche: 637'657 km²

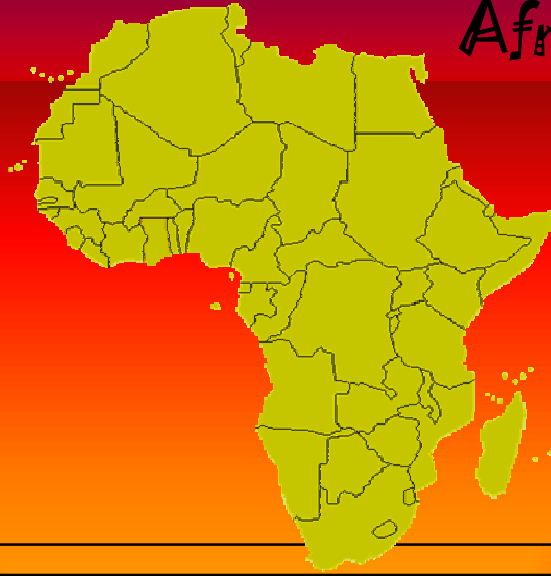
•Einwohnerdichte: 13,90/ km²

•EW Hauptstadt: Mogadischu: 1'230'000


•Nachbarländer: 3

•Höchster Punkt: Shimbiris: 2'416m

Länderinfo: Somalia gehört zu den ärmsten und am wenigsten entwickelten Ländern der Welt.



Botswana



RB

•Einwohner (EW): 1'640'150

•Fläche: 582'000 km²

•Einwohnerdichte: 2,8/ km²

•EW Hauptstadt: Gaborone: 214'410

•Nachbarländer: 3

•Höchster Punkt: Tsodilo Hills: 1'489 m

Länderinfo: Zwischen Simbabwe und Namibia liegt das Land im Süden Afrikas.